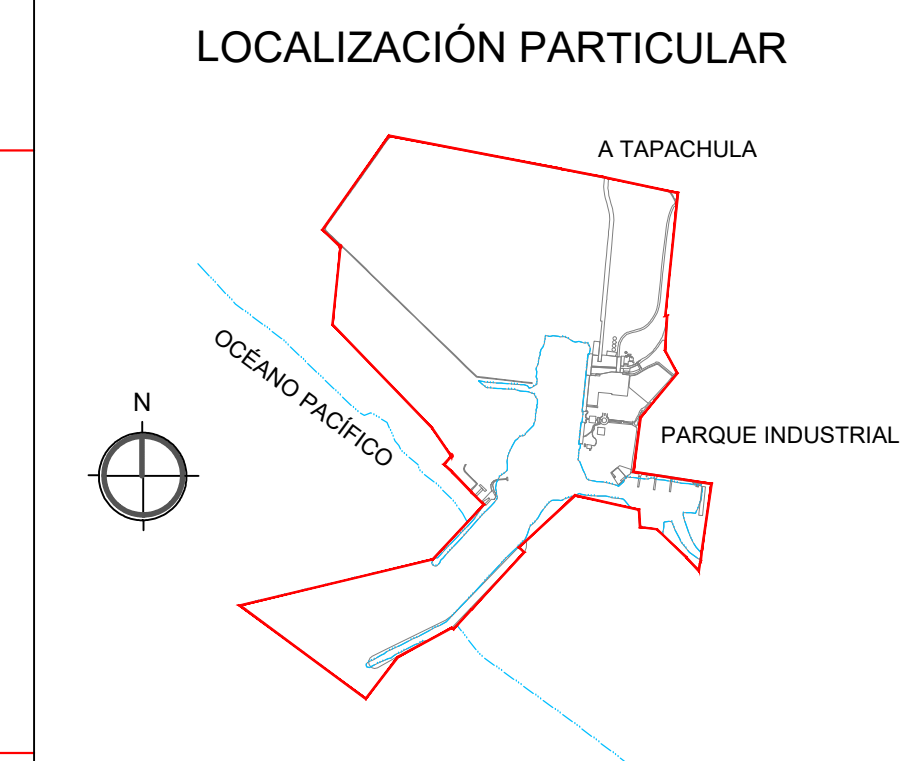
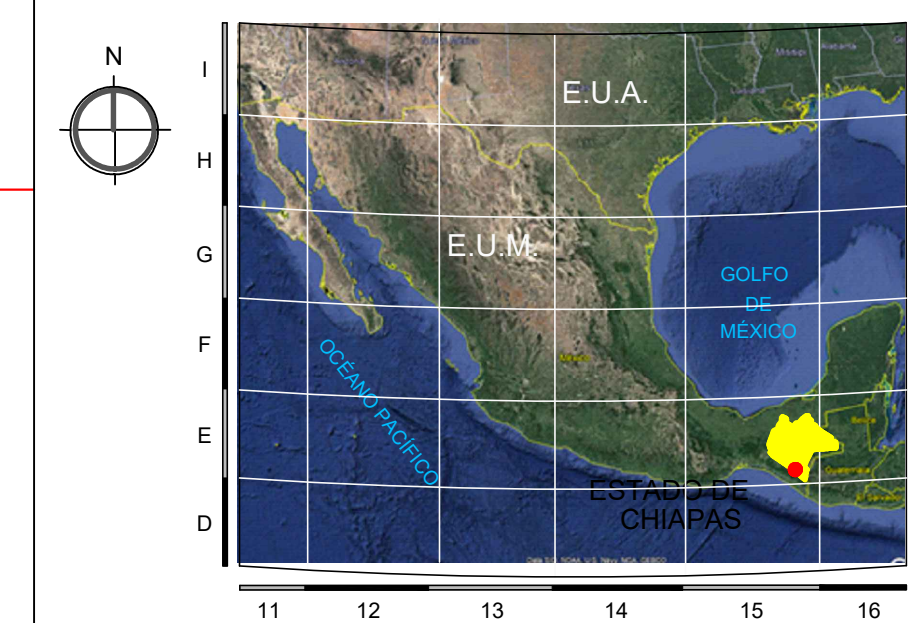


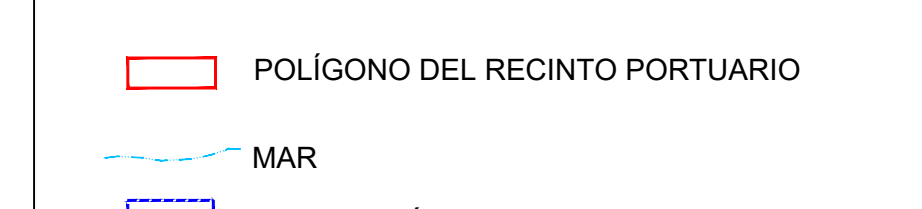
Áreas de Agua (AA)						
Denominación	Localización en plano (clave)	Longitud (M)	Área (m <sup>2</sup> )	Ancho de plantilla (m)	Profundidad (m)	Calado (m)
Canal principal de navegación	AA1	3,155.47	312,817	100	-11	-10
Dársena de ciaboga	AA2	-	159,043	450	-11	-10
Dársena de operaciones	AA3	625	31,250	50	-11	-10
Canal secundario de navegación pesquero	AA4	735	44,671	60	-8	7
Canal intracostero	AA5	304	11,691	41	-2	1
Canal secundario de navegación interior	AA6	618	123,605	197	-10	-10
Canal secundario de navegación de Uso Común	AA7	7,348	12,596	31	-6	5
Área de navegación	AA8	Variable	2,880,459	Variable	Variable	Variable
Marina Turística	AA9	348	31,675	134	7	5
Zona de Fondeo A	AA10	-	2,693,840	1,852	-12	11
Zona de Fondeo B	AA11	-	2,693,840	1,852	-12	11

Áreas de Agua (AA)						
Clave	Localización en plano (clave)	Longitud (M)	Área (m <sup>2</sup> )	Ancho de plantilla (m)	Profundidad (m)	Calado (m)
AA1	AA1	3,155.47	312,817	100	-11	-10
AA2	AA2	-	159,043	450	-11	-10
AA3	AA3	625	31,250	50	-11	-10
AA4	AA4	735	44,671	60	-8	7
AA5	AA5	304	11,691	41	-2	1
AA6	AA6	618	123,605	197	-10	-10
AA7	AA7	7,348	12,596	31	-6	5
AA8	AA8	Variable	2,880,459	Variable	Variable	Variable
AA9	AA9	348	31,675	134	7	5
AA10	AA10	-	2,693,840	1,852	-12	11
AA11	AA11	-	2,693,840	1,852	-12	11



LOCALIZACIÓN PARTICULAR


A TAPACHULA



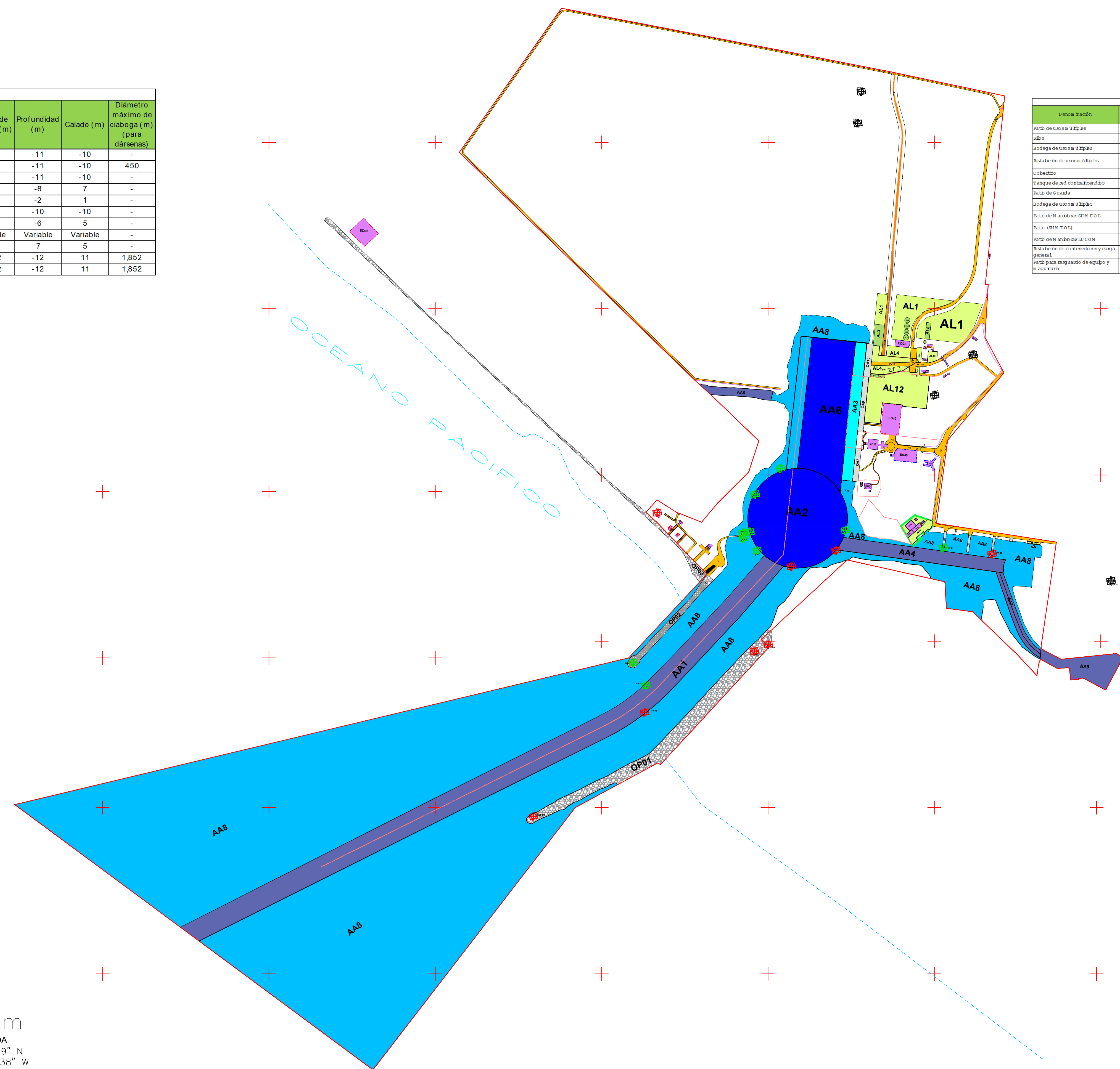
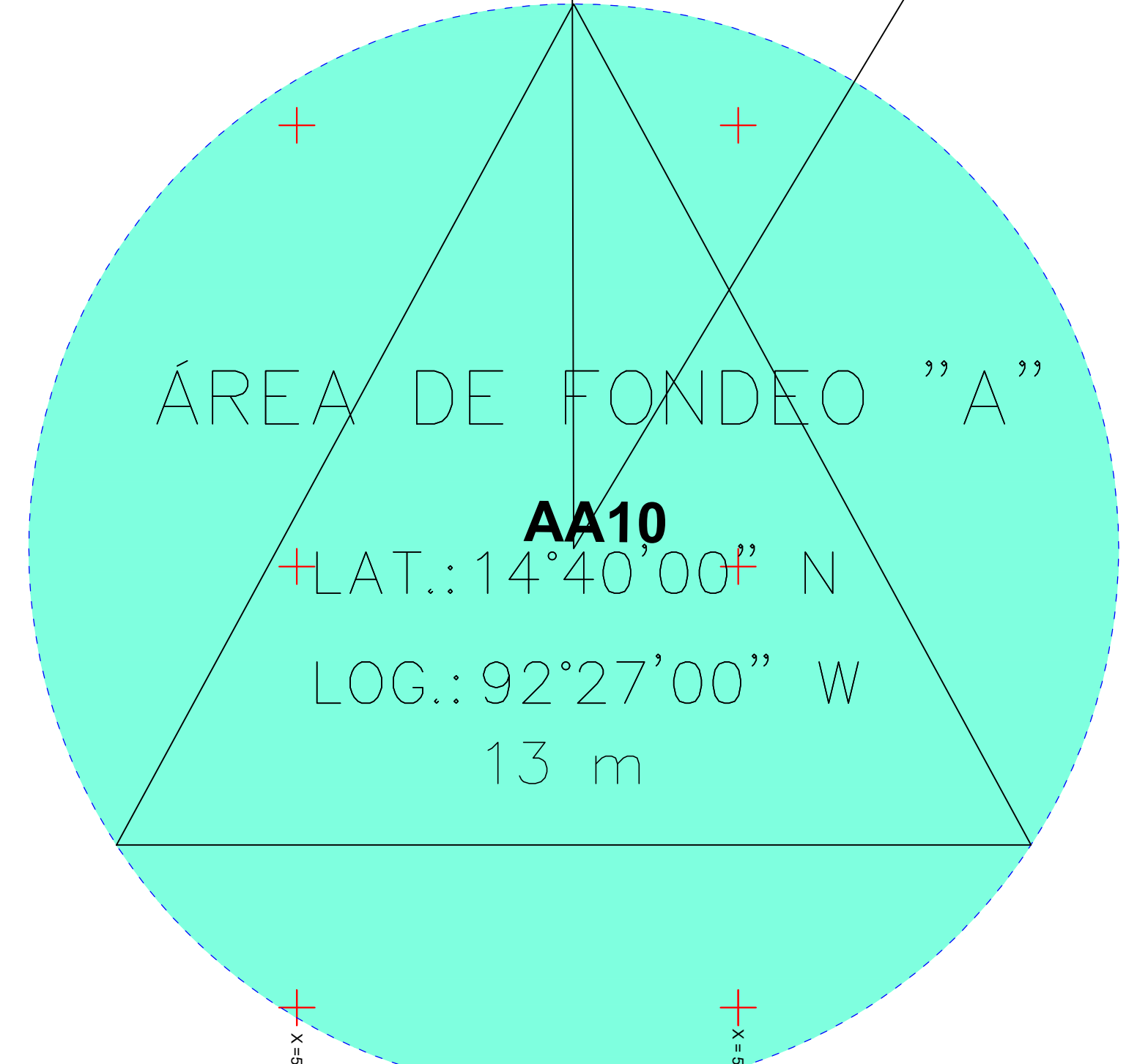
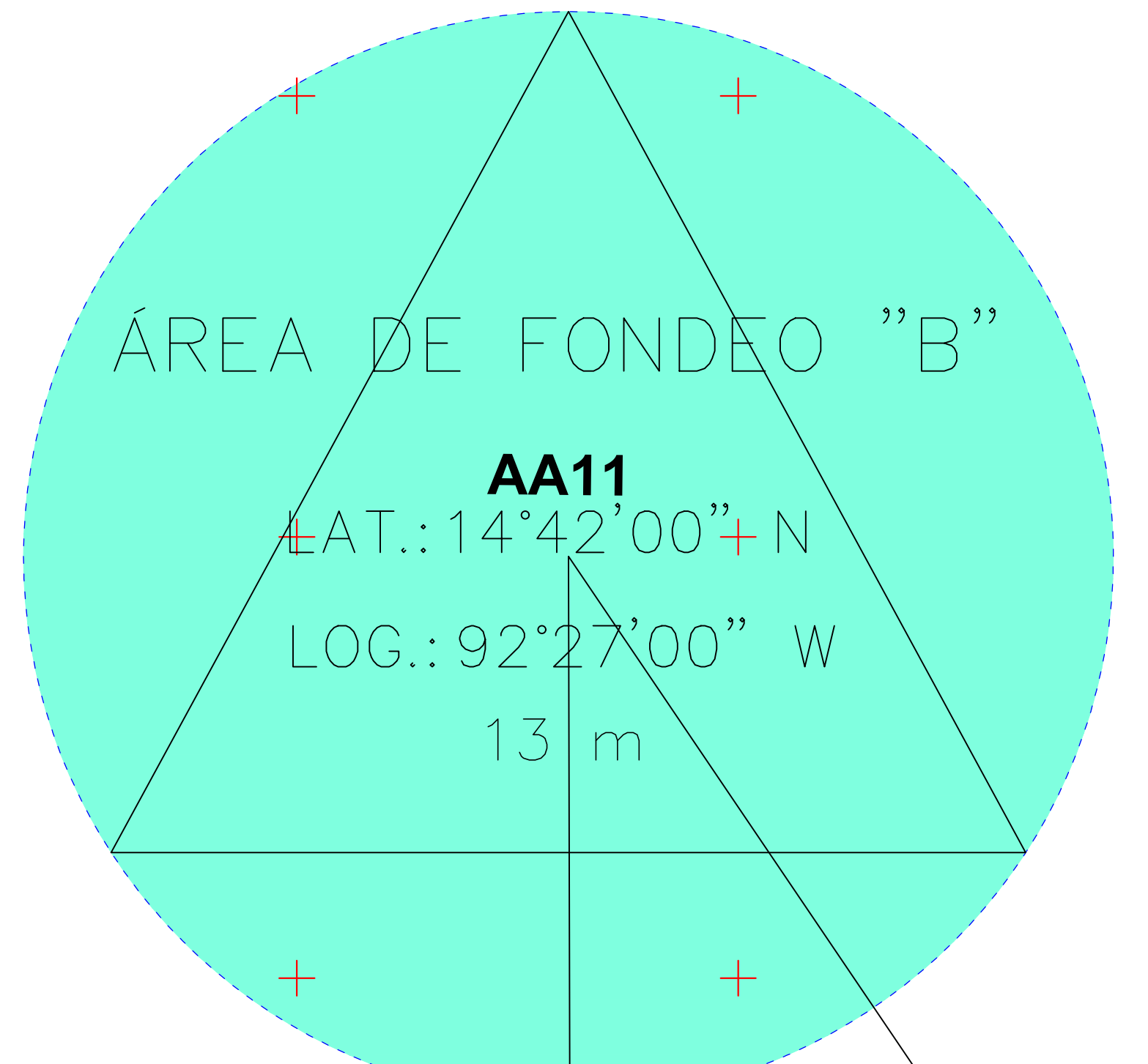
SIMBOLOGÍA

- POLIGONO DEL RECINTO PORTUARIO
  - MAR
  - INSTALACIÓN A CONSTRUIR
  - INSTALACIÓN A DEMOLER
- TIPOS DE INSTALACIONES**
- OBRAS DE ATRAQUE  OA
  - DARSENAS  DA
  - CANALES DE NAVEGACIÓN  CA
  - ZONAS DE FONDEO  ZA
  - ÁREAS DE AGUA  AA
  - ÁREAS DE ALMACENAMIENTO DESCUBIERTAS  AL
  - ÁREAS DE ALMACENAMIENTO TECHADAS O CONFINADAS  AL
  - EDIFICIOS  ED
  - OBRAS DE PROTECCIÓN  OP
  - VIALIDADES VEHICULARES  VI
  - ANDADORES PEATONALES  AP
  - VÍAS FÉRREAS  VF
  - SEÑALAMIENTOS MARÍTIMOS ● ● ●

ESCALA 1:7500



PAG.12



Administración del Sistema Portuario Nacional  
Puerto Chiapas S.A. de C.V.

Director General  
Vocalmante Ret. Mateo Arzate Loza

Gerente de Operaciones e Ingeniería  
Mtro. Rulfo Arias Domínguez

Subgerente de Planeación y Desarrollo  
Lic. Johana Correa Maldonado

PLANO BÁSICOS	PLANO	FECHA
	INSTALACIONES PORTUARIAS DE PUERTO CHIAPAS	1 / 2000
	PROGRAMA MAESTRO DE DESARROLLO PORTUARIO 2019-2024 DE PUERTO CHIAPAS	JULIO 2014
PLANO COMPLEMENTARIOS	UBICACIÓN	NÚMERO DE PLANO
	PUERTO CHIAPAS, CHIAPAS	12
FECHA	PROYECTO	FECHA